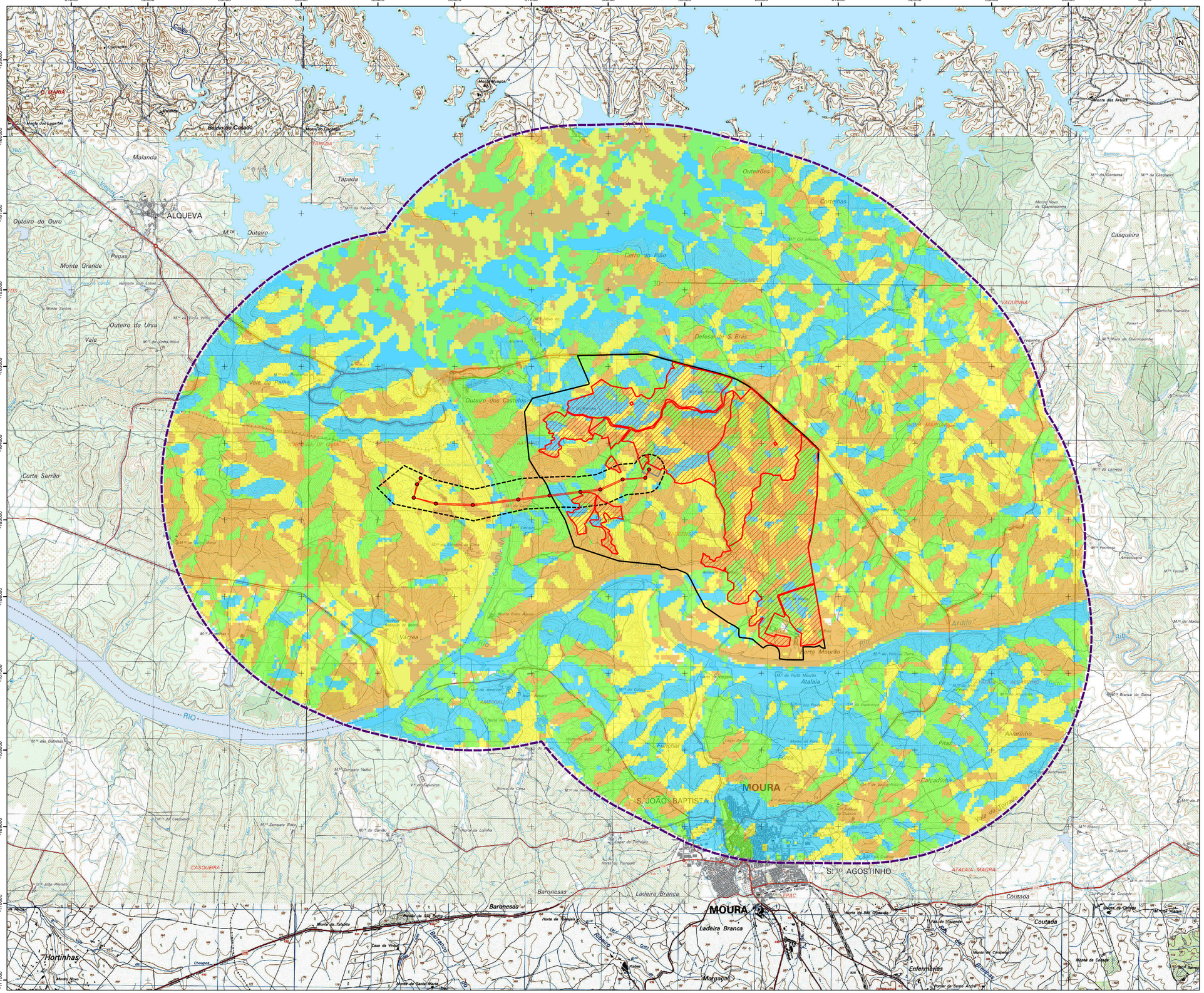

Extrato da Carta Militar de Portugal, Série M888, escala: 1/25 000, folhas n.º 491, 492, 501, 502, 512 e 513(). CIGeoE.
Sistema de Coordenadas: ETRS89/PT-TM06. Elipsóide: GRS80. Projeção: Transversa de Mercator.

0 250 500 m

Escala: 1/25000

Enquadramento Nacional

Central Solar Fotovoltaica de Alqueva

Central Solar Fotovoltaica

- Área de estudo
- Áreas Vedadas
- Subestação

Linha Elétrica

- Área de estudo da Linha Elétrica (Corredor)
- Linha elétrica e apoios

- Área de Estudo da Paisagem

Orientação de encostas (º)

- Norte (0º a 45º)
- Este (45º a 135º)
- Sul (135º a 225º)
- Oeste (225º a 315º)
- Norte (315º a360º)

Estudo de Impacte Ambiental da Central Solar Fotovoltaica de Alqueva

Orientação de Encostas

DATA:	DESENHOU:	PROJECTOU:	VERIFICOU:	ESCALA:	DESENHO Nº:
18-Dec-23	MAM	_	IPM	1:25,000	07
FOLHA: 1/1 A1					

MF&A Portugal

A1 (594mm x 841mm) T00120_04_v0

Enquadramento Nacional

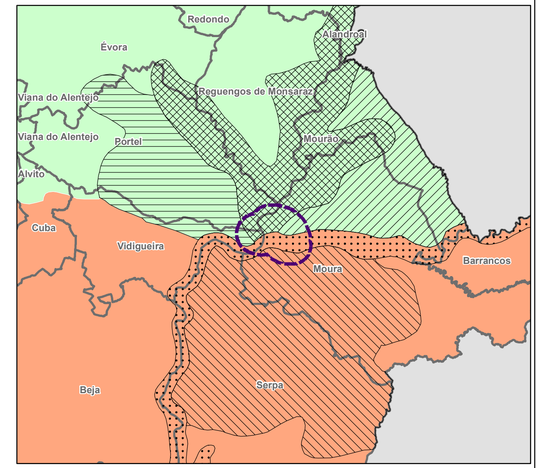

Grupos de Unidades de Paisagem

Unidades de Paisagem

- R - Alentejo Central
- 106 - Albufeira de Alqueva e envolventes
- 107 - Terras de Amarelej a - Mourão
- 109 - Serra de Portel
- S - Baixo Alentejo
- 111 - Vale do Baixo Guadiana e afluentes
- 112 - Olivais de Moura e Serpa

- Área de Estudo da Paisagem
- Limite de Concelho

Fonte: CAOP 2021, DGT,2023

Fonte: "Contributos para a Identificação e Caracterização da Paisagem em Portugal Continental", 2004

Central Solar Fotovoltaica de Alqueva

Central Solar Fotovoltaica

- Área de estudo
- Áreas Vedadas
- Subestação

Linha Elétrica

- Área de estudo da Linha Elétrica (Corredor)
- Linha elétrica e apoios

- Área de Estudo da Paisagem

Subunidades Homogéneas de Paisagem

(SHP)

- Cumeada principal (Sobreira de Cima)
- Cumeada secundária (CID Almeida e Dona Margarida)
- Cumeada secundária (Ratinho)
- Encostas /Montes de Transição
- Plano de água
- Vale do Guadiana e Ardila
- Área urbana

Extrato da Carta Militar de Portugal, Série M888, escala: 1/25 000, folhas n.º 491, 492, 501, 502, 512 e 513(). CIGeoE.
Sistema de Coordenadas: ETRS89/PT-TM06. Elipsóide: GRS80. Projeção: Transversa de Mercator.

0 250 500 m

Escala: 1/25000

Estudo de Impacte Ambiental da Central Solar Fotovoltaica de Alqueva

Grupos, Unidades e Subunidades de Paisagem

DATA:	DESENHOU:	PROJECTOU:	VERIFICOU:	ESCALA:	DESENHO Nº:
18-Dec-23	MAM	_	IPM	1:25,000	08
FOLHA: 1/1 A1					

A1 (594mm x 841mm) T00120_04_v0

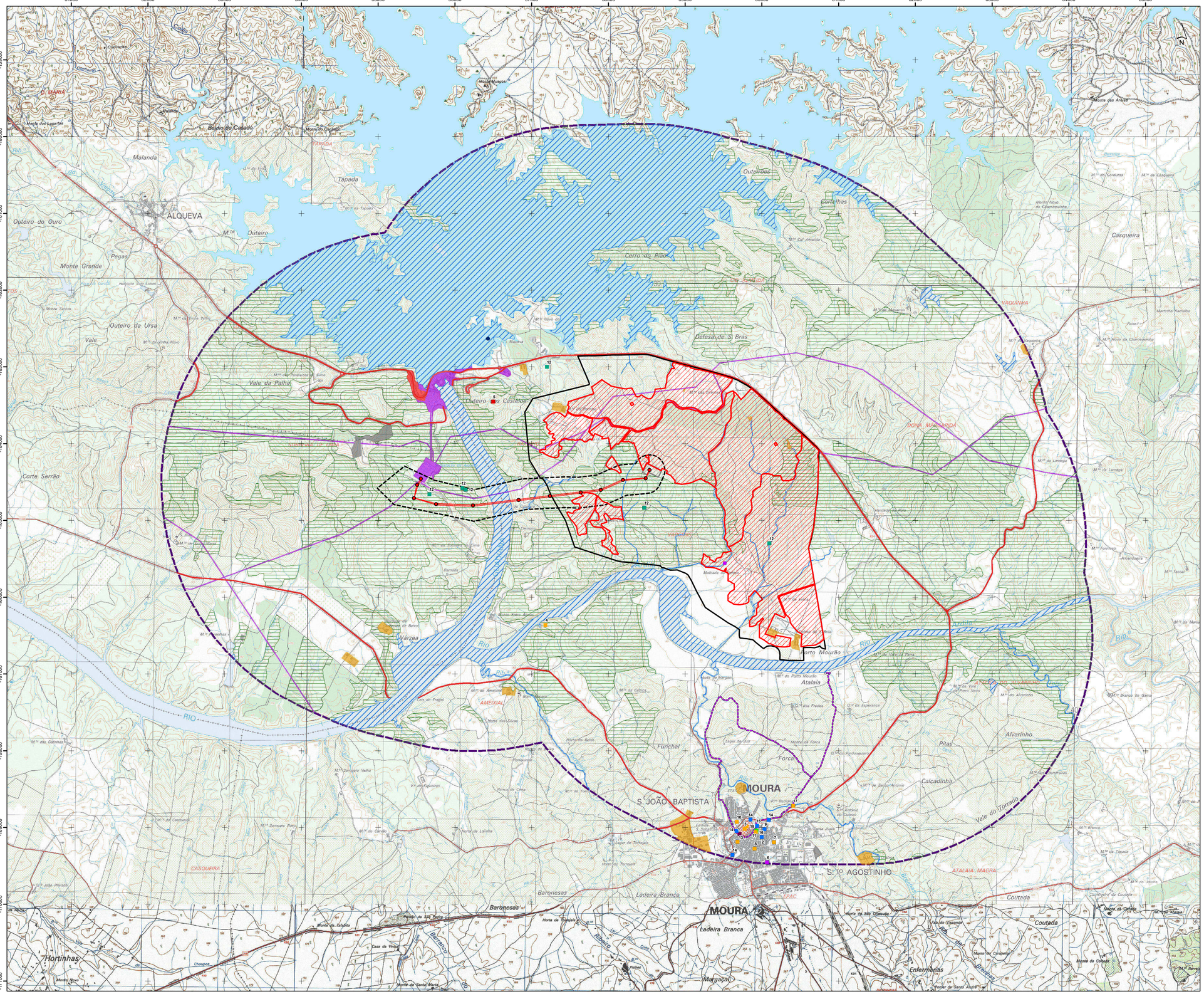
51000
52000
53000
54000
55000
56000
57000
58000
59000
60000
61000
62000
63000
64000
65000
-159000
-160000
-161000
-162000
-163000
-164000
-165000
-166000
-167000
-168000
-169000
-170000
-171000
N
ALQUEVA
MOURA
S. JOÃO BAPTISTA
S.TO AGOSTINHO
Malanda
Tapada
Outeiro do Ouro
Pegas
Monte Grande
Outeiro da Ursa
Vale
Corte Serrão
Vale da Palha
Outeiro dos Castelos
Defesa de S. Brás
Outeirões
Cortelhas
Casqueira
Cerro do Pião
Várzea
Porto Mourão
Atalaia
Funchal
Forca
Pitas
Alvarinho
Calçadinha
Vale do Torrão
Ladeira Branca
Baronesas
Coutada
Hortinhas
Margaça
Enfermarias
Monte da Calada
Monte do Cipreste
Monte dos Arcos
Monte Novo do Cramoqueira
Monte Novo do Vale
Monte Novo do Vale Pereiro
Monte Novo do Vale Pereiro Velho
Monte Novo do Vale Pereiro Novo
Monte Novo do Vale Pereiro Novo Velho
Monte Novo do Vale Pereiro Novo Novo
Monte Novo do Vale Pereiro Novo Novo Velho
Monte Novo do Vale Pereiro Novo Novo Novo
Monte Novo do Vale Pereiro Novo Novo Novo Velho
Monte Novo do Vale Pereiro Novo Novo Novo Novo
Monte Novo do Vale Pereiro Novo Novo Novo Novo Velho
Monte Novo do Vale Pereiro Novo Novo Novo Novo Novo
Monte Novo do Vale Pereiro Novo Novo Novo Novo Novo Velho
Monte Novo do Vale Pereiro Novo Novo Novo Novo Novo Novo
Monte Novo do Vale Pereiro Novo Novo Novo Novo Novo Novo Velho
Monte Novo do Vale Pereiro Novo Novo Novo Novo Novo Novo Novo
Monte Novo do Vale Pereiro Novo Novo Novo Novo Novo Novo Novo Velho
Monte Novo do Vale Pereiro Novo Novo Novo Novo Novo Novo Novo Novo
Monte Novo do Vale Pereiro Novo Novo Novo Novo Novo Novo Novo Novo Velho
Monte Novo do Vale Pereiro Novo Novo Novo Novo Novo Novo Novo Novo Novo
Monte Novo do Vale Pereiro Novo Novo Novo Novo Novo Novo Novo Novo Novo Velho
Monte Novo do Vale Pereiro Novo Novo Novo Novo Novo Novo Novo Novo Novo Novo
Monte Novo do Vale Pereiro Novo Novo Novo Novo Novo Novo Novo Novo Novo Novo Velho
Monte Novo do Vale Pereiro Novo Novo Novo Novo Novo Novo Novo Novo Novo Novo Novo
Monte Novo do Vale Pereiro Novo Novo Novo Novo Novo Novo Novo Novo Novo Novo Novo Velho
Monte Novo do Vale Pereiro Novo Novo Novo Novo Novo Novo Novo Novo Novo Novo Novo Novo
Monte Novo do Vale Pereiro Novo Novo Novo Novo Novo Novo Novo Novo Novo Novo Novo Novo Velho
Monte Novo do Vale Pereiro Novo Novo Novo Novo Novo Novo Novo Novo Novo Novo Novo Novo Novo
Monte Novo do Vale Pereiro Novo Novo Novo Novo Novo Novo Novo Novo Novo Novo Novo Novo Novo Velho
Monte Novo do Vale Pereiro Novo Novo Novo Novo Novo Novo Novo Novo Novo Novo Novo Novo Novo Novo
Monte Novo do Vale Pereiro Novo Novo Novo Novo Novo Novo Novo Novo Novo Novo Novo Novo Novo Novo Velho
Monte Novo do Vale Pereiro Novo Novo Novo Novo Novo Novo Novo Novo Novo Novo Novo Novo Novo Novo Novo
Monte Novo do Vale Pereiro Novo Novo Novo Novo Novo Novo Novo Novo Novo Novo Novo Novo Novo Novo Novo Velho
Monte Novo do Vale Pereiro Novo Novo Novo Novo Novo Novo Novo Novo Novo Novo Novo Novo Novo Novo Novo Novo
Monte Novo do Vale Pereiro Novo Novo Novo Novo Novo Novo Novo Novo Novo Novo Novo Novo Novo Novo Novo Novo Velho
Monte Novo do Vale Pereiro Novo Novo Novo Novo Novo Novo Novo Novo Novo Novo Novo Novo Novo Novo Novo Novo Novo
Monte Novo do Vale Pereiro Novo Novo Novo Novo Novo Novo Novo Novo Novo Novo Novo Novo Novo Novo Novo Novo Novo Velho
Monte Novo do Vale Pereiro Novo Novo Novo Novo Novo Novo Novo Novo Novo Novo Novo Novo Novo Novo Novo Novo Novo Novo
Monte Novo do Vale Pereiro Novo Novo Novo Novo Novo Novo Novo Novo Novo Novo Novo Novo Novo Novo Novo Novo Novo Novo Velho
Monte Novo do Vale Pereiro Novo Novo Novo Novo Novo Novo Novo Novo Novo Novo Novo Novo Novo Novo Novo Novo Novo Novo Novo
Monte Novo do Vale Pereiro Novo Novo Novo Novo Novo Novo Novo Novo Novo Novo Novo Novo Novo Novo Novo Novo Novo Novo Novo Velho
Monte Novo do Vale Pereiro Novo Novo Novo Novo Novo Novo Novo Novo Novo Novo Novo Novo Novo Novo Novo Novo Novo Novo Novo Novo
Monte Novo do Vale Pereiro Novo Novo Novo Novo Novo Novo Novo Novo Novo Novo Novo Novo Novo Novo Novo Novo Novo Novo Novo Novo Velho
Monte Novo do Vale Pereiro Novo Novo Novo Novo Novo Novo Novo Novo Novo Novo Novo Novo Novo Novo Novo Novo Novo Novo Novo Novo Novo
Monte Novo do Vale Pereiro Novo Novo Novo Novo Novo Novo Novo Novo Novo Novo Novo Novo Novo Novo Novo Novo Novo Novo Novo Novo Novo Velho
Monte Novo do Vale Pereiro Novo Novo Novo Novo Novo Novo Novo Novo Novo Novo Novo Novo Novo Novo Novo Novo Novo Novo Novo Novo Novo Novo
Monte Novo do Vale Pereiro Novo Novo Novo Novo Novo Novo Novo Novo Novo Novo Novo Novo Novo Novo Novo Novo Novo Novo Novo Novo Novo Novo Velho
Monte Novo do Vale Pereiro Novo Novo Novo Novo Novo Novo Novo Novo Novo Novo Novo Novo Novo Novo Novo Novo Novo Novo Novo Novo Novo Novo Novo
Monte Novo do Vale Pereiro Novo Novo Novo Novo Novo Novo Novo Novo Novo Novo Novo Novo Novo Novo Novo Novo Novo Novo Novo Novo Novo Novo Novo Velho
Monte Novo do Vale Pereiro Novo Novo Novo Novo Novo Novo Novo Novo Novo Novo Novo Novo Novo Novo Novo Novo Novo Novo Novo Novo Novo Novo Novo Novo
Monte Novo do Vale Pereiro Novo Novo Novo Novo Novo Novo Novo Novo Novo Novo Novo Novo Novo Novo Novo Novo Novo Novo Novo Novo Novo Novo Novo Novo Velho
Monte Novo do Vale Pereiro Novo Novo Novo Novo Novo Novo Novo Novo Novo Novo Novo Novo Novo Novo Novo Novo Novo Novo Novo Novo Novo Novo Novo Novo
Monte Novo do Vale Pereiro Novo Novo Novo Novo Novo Novo Novo Novo Novo Novo Novo Novo Novo Novo Novo Novo Novo Novo Novo Novo Novo Novo Novo Novo Novo Velho
Monte Novo do Vale Pereiro Novo Novo Novo Novo Novo Novo Novo Novo Novo Novo Novo Novo Novo Novo Novo Novo Novo Novo Novo Novo Novo Novo Novo Novo Novo
Monte Novo do Vale Pereiro Novo Novo Novo Novo Novo Novo Novo Novo Novo Novo Novo Novo Novo Novo Novo Novo Novo Novo Novo Novo Novo Novo Novo Novo Novo Velho
Monte Novo do Vale Pereiro Novo Novo Novo Novo Novo Novo Novo Novo Novo Novo Novo Novo Novo Novo Novo Novo Novo Novo Novo Novo Novo Novo Novo Novo Novo Novo
Monte Novo do Vale Pereiro Novo Novo Novo Novo Novo Novo Novo Novo Novo Novo Novo Novo Novo Novo Novo Novo Novo Novo Novo Novo Novo Novo Novo Novo Novo Novo Velho
Monte Novo do Vale Pereiro Novo

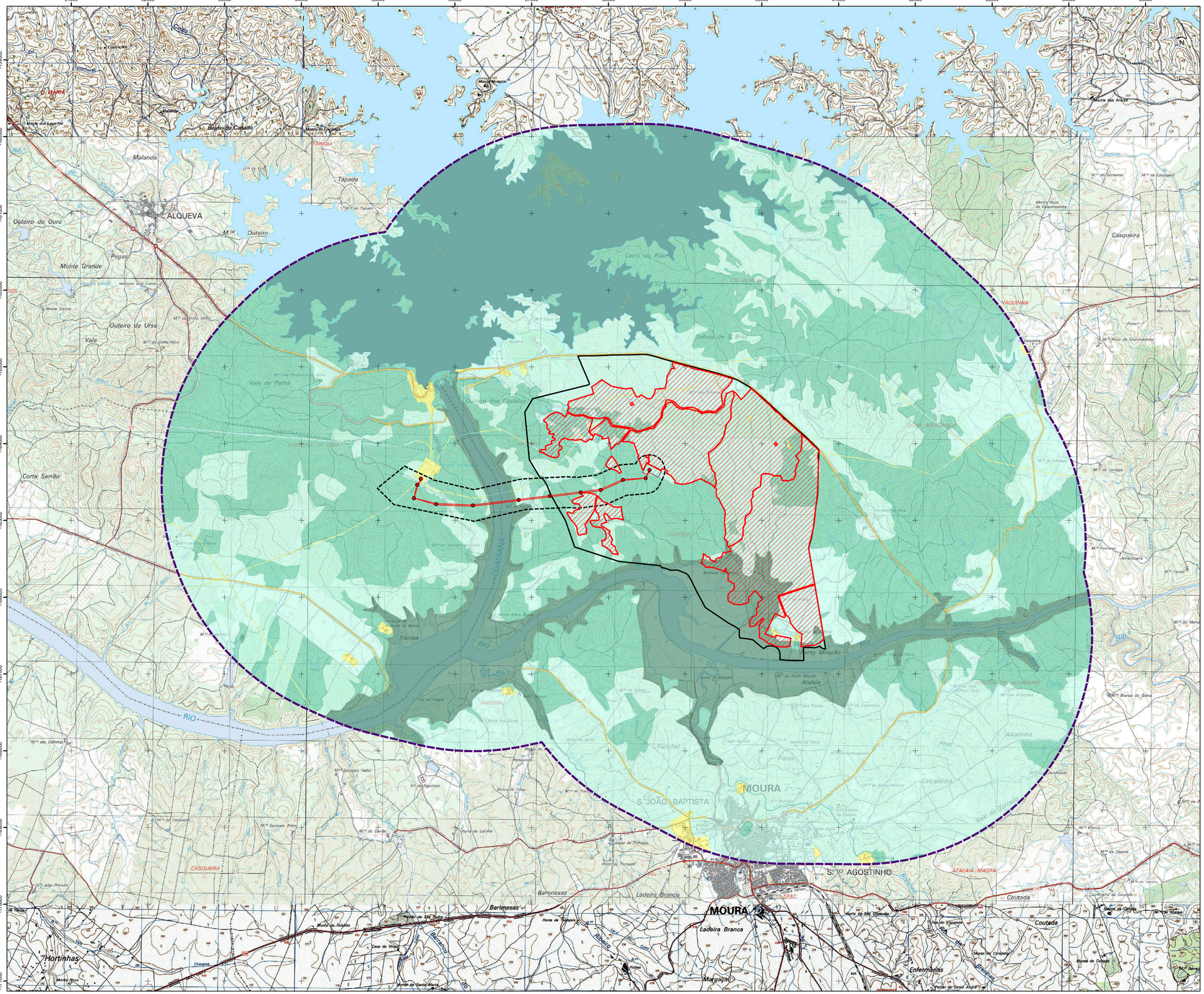
51000
52000
53000
54000
55000
56000
57000
58000
59000
60000
61000
62000
63000
64000
65000
-159000
-160000
-161000
-162000
-163000
-164000
-165000
-166000
-167000
-168000
-169000
-170000
-171000
ALQUEVA
MOURA
S.TO AGOSTINHO
S. JOÃO BAPTISTA
Malanda
Tapada
Outeiro do Ouro
Pegas
Monte Grande
Outeiro da Ursa
Vale
Corte Serrão
Hortinhas
Vale da Palha
Outeiro dos Castelos
Cerro do Pião
Defesa de S. Brás
Outeirões
Cortelhas
Casqueira
VAQUINHA
ATALAIA MAGRA
Coutada
Ladeira Branca
Baronesas
Várzea
Barro Maurão
Atalaia
Alvarinho
Funchal
Forca
Pitas
Calçadinha
Enfermarias
Margaça
CASQUEIRA
AMEIXIAL
GUADIANA
RIO
Ribeira
Barrancas
Ardila
Monte dos Arcos
Monte Novo do Caramanchinha
Monte Novo da Casqueira
Monte da Coutada
Monte do Conselho
Monte da Tabalha
Monte da Santa Maria
Monte Novo
Monte Santos
Monte Sitio
Monte do Cabeço
Monte Mangas
Monte do Facho
Monte do Carvalho
Monte do Lameiro
Monte do Cabeço
Monte do Facho
Monte do Carvalho
Monte do Lameiro
Monte da Coutada
Monte do Conselho
Monte da Tabalha
Monte da Santa Maria
Monte Sitio
Monte Novo do Caramanchinha
Monte Novo da Casqueira
Monte dos Arcos
Monte Mangas

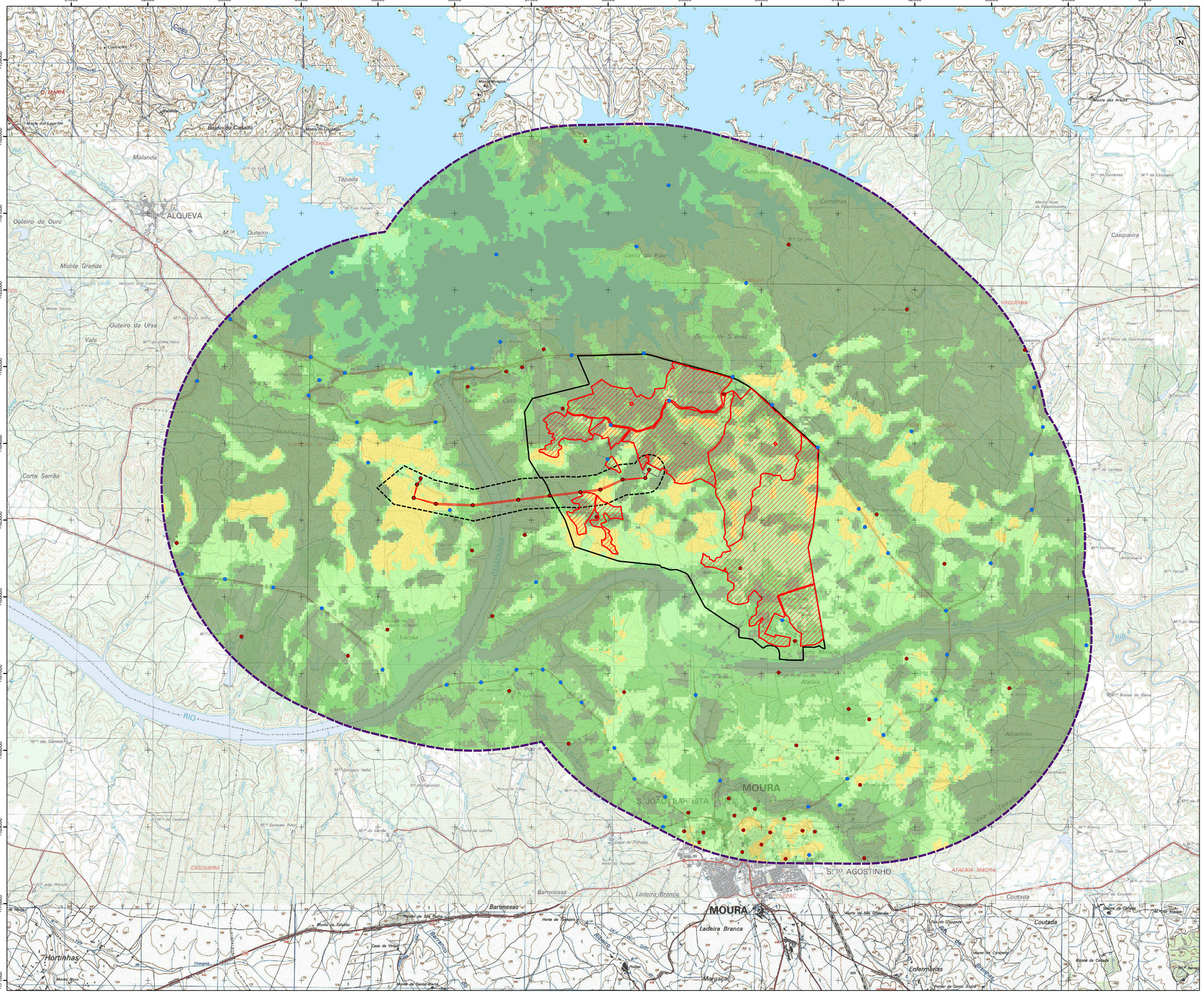
51000
52000
53000
54000
55000
56000
57000
58000
59000
60000
61000
62000
63000
64000
65000
-159000
-160000
-161000
-162000
-163000
-164000
-165000
-166000
-167000
-168000
-169000
-170000
-171000
N
ALQUEVA
Outeiro do Ouro
Malanda
Tapada
Pegas
Monte Grande
Outeiro da Ursa
Vale
Corte Serrão
Outeiro dos Castelos
Cerro da Pião
Defesa de S. Brás
Cortelhas
Casqueira
Monte Novo do Cramoninha
VAQUINHA
Atalaia
Ardita
Alvarinho
Pitas
Calcadinha
Furcas
Hurchal
Vale do Torrão
MOURA
S. JOÃO BAPTISTA
STº AGOSTINHO
ATALAIA MAGRA
Coutada
Ladeira Branca
Baronesas
Margaçal
Enfermarias
Hortinhas
CASQUEIRA
GUADIANA
RIO
Monte da Calada
Monte do Tenjinho
Monte da Santa Maria
Monte do Cardo
Monte do Carvalho
Monte do Cabeço
Monte das Oliveiras
Monte das Carvalhas
Monte das Arcas
Monte dos Lagares
Monte do Cavaleiro
Monte Branco
Monte Santos
Monte Novo
Monte Velho
Monte Novo do Cramoninha
Monte Novo da Casqueira
Monte Novo da Lamoça
Monte Novo da Tapada
Monte Novo do Cabeço
Monte Novo do Cardo
Monte Novo do Carvalho
Monte Novo do Outeiro
Monte Novo do Pinheiro
Monte Novo do Vale
Monte Novo do Vale Velho
Monte Novo do Vale Novo
Monte Novo do Vale Novo
Monte Novo do Vale Novo

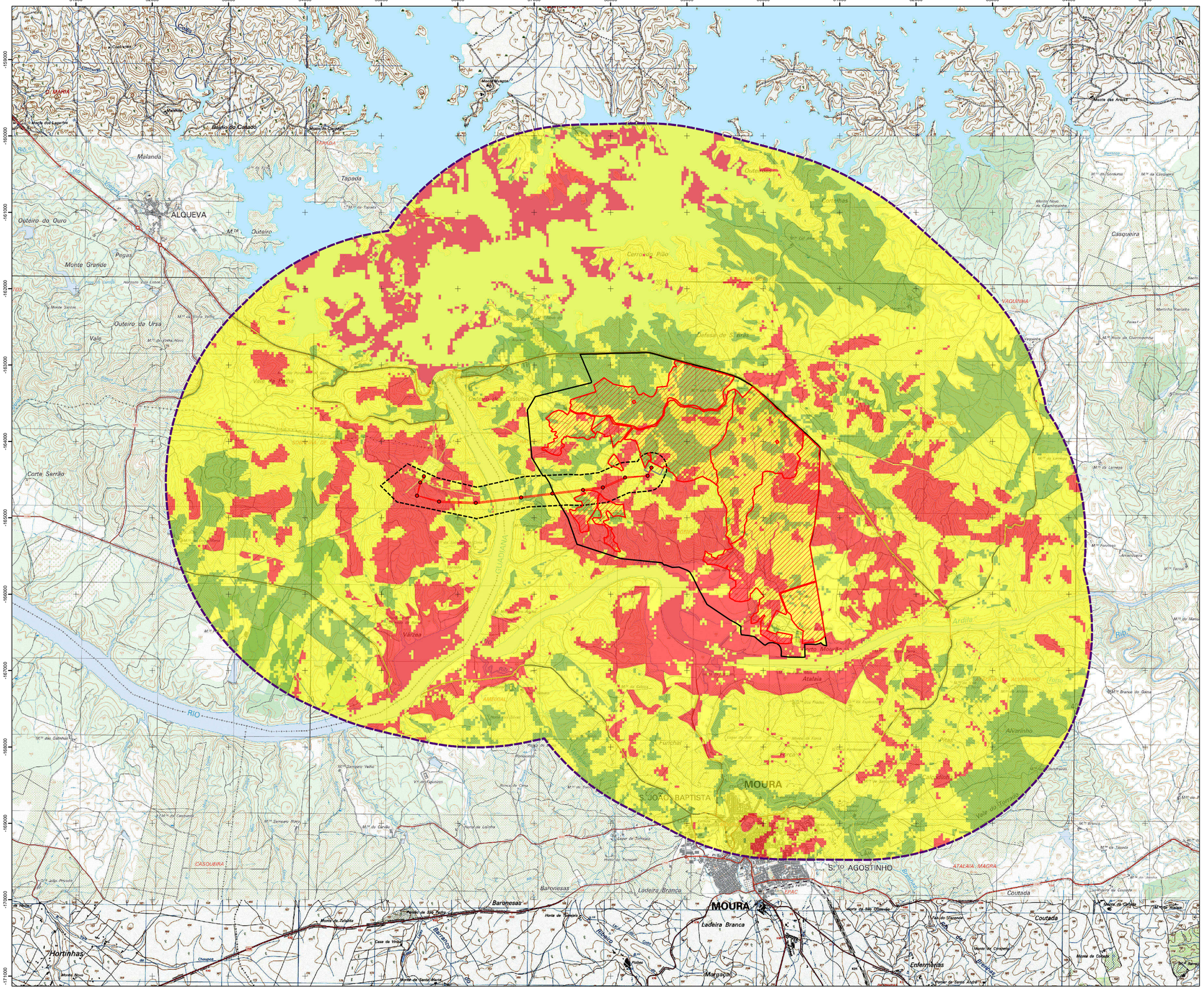

Enquadramento Nacional

Central Solar Fotovoltaica de Alqueva

Central Solar Fotovoltaica

- Área de estudo
- Áreas Vedadas
- Subestação

Linha Elétrica

- Área de estudo da Linha Elétrica (Corredor)
- Linha elétrica e apoios

- Área de Estudo da Paisagem

Sensibilidade Visual da Paisagem (SVP)

- Elevada
- Média
- Reduzida

Extrato da Carta Militar de Portugal, Série M888, escala: 1/25 000, folhas n.º 491, 492, 501, 502, 512 e 513(). CIGeoE.
Sistema de Coordenadas: ETRS89/PT-TM06. Elipsóide: GRS80. Projeção: Transversa de Mercator.

0 250 500 m

Escala: 1/25000

Estudo de Impacte Ambiental da Central Solar Fotovoltaica de Alqueva

Sensibilidade Visual da Paisagem (SVP)

MF&A Portugal — SGS ISO 9001

DATA:	DESENHOU:	PROJECTOU:	VERIFICOU:	ESCALA:	DESENHO Nº:
18-Dec-23	MAM	–	IPM	1:25,000	12
FOLHA: 1/1 A1					

A1 (594mm x 841mm) T00120_04_v0

55000 56000 57000 58000 59000 60000 61000 62000

-161000 -162000 -163000 -164000 -165000 -166000 -167000

N

Simbologia

Central Solar Fotovoltaica de Alqueva

Central Solar Fotovoltaica

- Área de estudo
- Áreas Vedadas
- Subestação

Linha Elétrica

- Área de estudo da Linha Elétrica (Corredor)
- Linha elétrica e apoios

Plano de Acessos aos Apoios

- Estradas Nacionais
- Caminhos existentes (melhorias pontuais)
- Caminhos existentes (a melhorar)
- Acessos a criar
- Acessos a criar (em povoamentos)

Elementos Patrimoniais

- Identificados na Área de Estudo da Central Fotovoltaica (CFA)

CFA1	Poço de São Brás
CFA2	Poço de São Brás
CFA3	Poço de São Brás
CFA4	Monte do Ratinho
CFA5	Monte do Ratinho 2
CFA6	Senhora da Serra
CFA7	Curral de Ratinhos
CFA8	Monte das Colaças
CFA9	Monte das Colaças 5
CF9a	Monte das Colaças 5
CFA10	Monte do Ratinho
CFA11	São Brás 2
CFA12	São Brás
CFA13	São Bernardo
CFA14	Monte das Colaças 2
CFA15	Monte das Colaças 3
CFA16	Outeiro de São Bernardo 2
CFA17	Castro de São Bernardo
CFA18	São Brás
CFA19	Poço de Eirinhas
CFA20	Malhada da Defesa de São Brás 4
CFA21	São Brás
CFA22	Monte da Vinha
CFA23	Malhada da Defesa
CFA24	Malhada da Defesa 6
CFA25	Malhada da Defesa 1
CFA26	Malhada da Defesa 3
CFA27	Malhada da Defesa 2
CFA28	Malhada da Defesa 6
CFA29	Malhada da Defesa 5
CFA30	Malhada da Defesa 4
CFA31	Monte da Vinha
CFA32	Monte da Vinha 3
CFA33	Forca
CFA34	Malhada da Defesa
CFA35	Monte de Eirinhas
CFA36	Monte de Eirinhas
CFA37	Monte da Defesa de São Brás
CFA38	Defesa de São Brás 1
CFA39	Defesa de São Brás 3
CFA40	Defesa de São Brás 5
CFA41	São Brás 4
CFA42	Malhada da Defesa 4 / Vargens 1
CFA43	Vargens 2
CFA44	Monte das Colaças 6
CFA45	Defesa de São Brás 6

- Identificados no Corredor da Linha Elétrica (LNCFA)

LN1	Monte do Carneiro 3
LN2	Moinho do Carneiro
LN3	Anta 1 do Monte da Sobreira de Cima
LN4	Cista do Monte da Sobreira de Cima
LN5	Anta 2 do Monte da Sobreira de Cima
LN6	Sobreira de Cima 3

- Identificados na envolvente da Área de Estudo

- Área de Proteção
- Manchas de dispersão de materiais
- Megalitismo Alentejano: Em Vias de Classificiação
- Zona Geral de Proteção: Megalitismo Alentejano

Visibilidade

- Visibilidade favorável
- Visibilidade condicionada
- Visibilidade muito condiconada

Ortofotos DGT, 2018

Sistema de Coordenadas: ETRS89/PT-TM06

ESCALA: 1/12 500

0 100 200 300 400 500

Sistema de Coordenadas: ETRS89/PT-TM06
Elipsóide: GRS80
Projeção: Transversa de Mercator

Estudo de Impacte Ambiental da Central Solar Fotovoltaica de Alqueva

Carta de Património Arqueológico, Arquitetónico e Etnográfico

MF&A Portugal

DATA:	DESENHOU:	PROJECTOU:	VERIFICOU:	ESCALA:	DESENHO Nº:
03/04/2024	ANM	_	IPM	1:12 500	13
FOLHA: 1/1 A1					

A1 (594mm x 841mm) T00120_01_v0_Des01

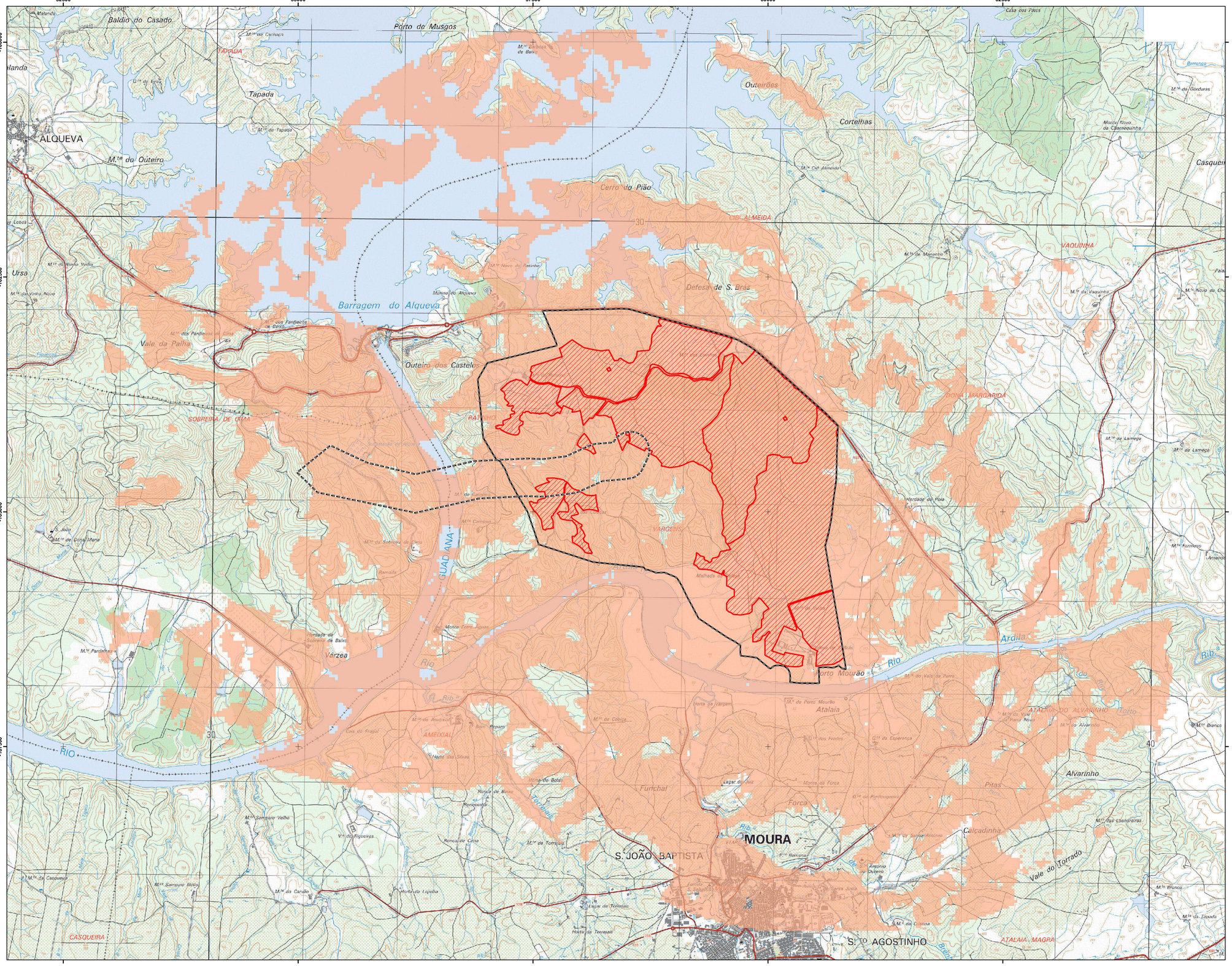
52500
55000
57500
60000
62500
-160000
-162500
-165000
-167500
ALQUEVA
Baldio do Casado
Porto de Musgos
TAPADA
Tapada
Outeirões
Cortelhas
Cerro do Pião
CID ALMEIDA
VAQUINHA
Defesa de S. Brás
Barragem do Alqueva
Outeiro dos Castelos
Vale da Palha
SOBREIRA DE CIMA
RAMALHO
DONA MARGARIDA
VARGENS
Herdade da Pola
Ursa
Monte Novo da Charneguinha
Casqueiro
Barranco
Ardila
Rio
Porto Mourão
Atalaia
ATALAIA DO ALVARINHO
Alvarinho
Furnchal
Forca
Pitas
Calcadinha
MOURA
S. JOÃO BAPTISTA
S.TO AGOSTINHO
Vale do Torrado
ATALAIA MAGRA
AMEIXIAL
CASQUEIRA
Verzea
Horta das Silvas
Horta da Loulha
Horta da Torreias
Ribeira de Pardieiros
Ribeira de Cuba
Ribeira de Brenha
Ribeira de Alcarrache
Ribeira de Alcalvim
Ribeira de Alcarrache Pequeno
Ribeira de Alcarrache Grande

52500 55000 57500 60000 62500

-160000 -162500 -165000 -167500

ALQUEVA
Baldio do Casado
Porto de Musgos
TAPADA
Tapada
Outeirões
Cortelhas
Cerro do Pião
CID ALMEIDA
VAQUINHA
Defesa de S. Brás
Barragem do Alqueva
Ursa
Vale da Palha
Outeiro dos Castelos
SOBREIRA DE CIMA
RATINHO
DONA MARGARIDA
VARGENS
GUADIANA
Malhada da Defesa
Ardila
Porto Mourão
Atalaia
ATALAIA DO ALVARINHO
Alvarinho
Várzea
AMEIXIAL
Funchal
Forca
Pitas
Calcadinha
MOURA
S. JOÃO BAPTISTA
S.TO AGOSTINHO
Vale do Torrado
ATALAIA MAGRA
CASQUEIRA
RIO
Rib.a
Ribeira
Barranco
Casqueiro
Mte da Oiteira
Mte da Vinha Velha
Mte da Vinha Nova
Mte dos Pardieiros de Cima
Mte dos Pardieiros de Baixo
Mte dos Barbosas de Baixo
Mte da Tapada
Mte dos Cachaços
Mte do Novo do Ratinho
Mte dos Eirinhas
Mte do Ratinho
Mte do Carneiro
Mte Carneiro
Mte da Sobreira de Cima
Mte do Cabeço
Mte do Vale da Porca
Mte do Porto Mourão
Mte dos Freiras
Mte do Vale da Fonte Nova
Mte do Alvarinho
Mte Branco
Mte da Tapada
Mte do Marmeleiro
Mte do Vale Mendo
Mte do Vale Mendo
Mte da Vaquinha
Mte Novo do Chaparro
Mte da Lameça
Mte da Lameça
Mte Formoso
Mte da Cruzinha
Mte da Tapada
Mte dos Leandreiras
Mte Branco
Mte da Tapada
Mte Samouro Velho
Mte Samouro Velho
Mte do Carrião
Mte da Casqueira
Mte Pardeiro
Mte da Cova Maria
Mte do Monte Novo da Charneca
Mte do Gorduras
Mte do Mourão
Mte do Vale Mendo
Mte do Vale Mendo
Mte do Vale Mendo

52500 55000 57500 60000 62500

-160000 -162500 -165000 -167500

Baldio do Casado
Porto de Musgos
TAPADA
Tapada
ALQUEVA
M.te do Outeiro
Outeirões
Cortelhas
Cerro do Pião
CID ALMEIDA
Barragem do Alqueva
Defesa de S. Bras
Ursa
Vale da Palha
Outeiro dos Castelos
SOBREIRA DE CIMA
RAMINHO
VAQUINHA
DONA MARGARIDA
VARGENS
GUADIANA
Malhada da Defesa
Ardila
Várzea
Porto Mourão
Atalaia
ATALAIA DO ALVARINHO
AMEIXIAL
Furnchal
Alvarinho
Pitas
Calcadinha
MOURA
S. JOÃO BAPTISTA
S.TO AGOSTINHO
Vale do Torrado
ATALAIA MAGRA
CASQUEIRA
RIO

Simbologia

Central Solar Fotovoltaica de Alqueva

- Área de estudo da Central Solar Fotovoltaica
- Área de estudo da Linha Elétrica (Corredor)
- Área de Estudo da Paisagem

Bacia Visual

- Setor A2
- Área com visibilidade

Base Cartográfica: Extrato da Carta Militar de Portugal, Série M888, escala 1/25000, folha n.º 501, CIGeoE

Sistema de Coordenadas: ETRS89/PT-TM06

ESCALA:1/20,000

0 250 500 750 m

Sistema de Coordenadas: ETRS89/PT-TM06
Elipsóide: GRS80
Projeção: Transversa de Mercator

Estudo de Impacte Ambiental da Central Solar Fotovoltaica de Alqueva

Bacia visual da Central Fotovoltaica de Alqueva: Setor A2

DATA:	DESENHOU:	PROJECTOU:	VERIFICOU:	ESCALA:	DESENHO Nº:
28-Nov-23	ANM	_	IPM	1:20,000	**14.3**
FOLHA: 1/1 A1					

M&A Portugal

A1 (594mm x 841mm) T00120_01_v0_Des01

52500 55000 57500 60000 62500

-160000 -162500 -165000 -167500

Baldio do Casado
Porto de Musgos
TAPADA
Tapada
ALQUEVA
M.te do Outeiro
Outeirões
Cortelhas
Cerro do Pião
CID ALMEIDA
VAQUINHA
Ursa
Barragem do Alqueva
Defesa de S. Brás
Vale da Palha
Outeiro dos Castelos
SOBREIRA DE CIMA
RATINHO
DONA MARGARIDA
VARGENS
GUADIANA
Malhada da Defesa
Ardila
Monte Entre Águas
Herdade de Sobreira de Baixo
Várzea
Rio
Porto Mourão
ATALAIA DO ALVARINHO
AMEIXIAL
Horta das Silvas
Horta do Botes
Furnchal
Forca
Pitas
Alvarinho
Horta da Loureira
Ronca de Cima
Ronca de Baixo
Ronconunho
MOURA
S. JOÃO BAPTISTA
Calçadinha
Vale do Torrado
Horta da Torreiras
CASQUEIRA
S.TO AGOSTINHO
ATALAIA MAGRA

ESCALA: 1/20,000

0 250 500 750 m

Sistema de Coordenadas: ETRS89/PT-TM06
Elipsóide: GRS80
Projeção: Transversa de Mercator

Base Cartográfica: Extrato da Carta Militar de Portugal, Série M888, escala 1/25000, folha n.º 501, CIGeoE

Sistema de Coordenadas: ETRS89/PT-TM06

Simbologia

Central Solar Fotovoltaica de Alqueva

- Área de estudo da Central Solar Fotovoltaica
- Área de estudo da Linha Elétrica (Corredor)
- Área de Estudo da Paisagem

Bacia Visual

- Setor A3
- Área com visibilidade

Estudo de Impacte Ambiental da Central Solar Fotovoltaica de Alqueva

Bacia visual da Central Fotovoltaica de Alqueva: Setor A3

M&A Portugal

DATA:	DESENHOU:	PROJECTOU:	VERIFICOU:	ESCALA:	DESENHO Nº:
28-Nov-23	ANM	–	IPM	1:20,000	14.4
FOLHA: 1/1 A1					

A1 (594mm x 841mm) T00120_01_v0_Des01

52500 55000 57500 60000 62500

-160000 -162500 -165000 -167500

Baldio do Casado
Porto de Musgos
TAPADA
Tapada
ALQUEVA
M.te do Outeiro
Outeirões
Cortelhas
Cerro do Pião
CID ALMEIDA
VAQUINHA
Ursa
Barragem do Alqueva
Defesa de S. Brás
Vale da Polha
Outeiro dos Castelos
SOBREIRA DE CIMA
RATINHO
DONA MARGARIDA
GUADIANA
Várzea
Rio
Ardila
Porto Mourão
Atalaia
ATALAIA DO ALVARINHO
AMEIXIAL
Furnchal
Forca
Pitas
Alvarinho
MOURA
S. JOÃO BAPTISTA
S.TO AGOSTINHO
Calçadinha
Vale do Torrado
ATALAIA MAGRA
CASQUEIRA

Base Cartográfica: Extrato da Carta Militar de Portugal, Série M888, escala 1/25000, folha n.º 501, ClGeoE

Sistema de Coordenadas: ETRS89/PT-TM06

ESCALA:1/20,000

0 250 500 750 m

Sistema de Coordenadas: ETRS89/PT-TM06
Elipsóide: GRS80
Projeção: Transversa de Mercator

Simbologia

Central Solar Fotovoltaica de Alqueva

- Área de estudo da Central Solar Fotovoltaica
- Área de estudo da Linha Elétrica (Corredor)
- Área de Estudo da Paisagem

Bacia Visual

- Setor A4
- Área com visibilidade

Estudo de Impacte Ambiental da Central Solar Fotovoltaica de Alqueva

Bacia visual da Central Fotovoltaica de Alqueva: Setor A4

M&A Portugal

DATA:	DESENHOU:	PROJECTOU:	VERIFICOU:	ESCALA:	DESENHO Nº:
14-Nov-23	ANM	_	IPM	1:20,000	14.5
FOLHA: 1/1 A1					

A1 (594mm x 841mm) T00120_01_v0_Des01

52500 55000 57500 60000 62500

-160000 -162500 -165000 -167500

ALQUEVA
Baldio do Casado
Porto de Musgos
TAPADA
Tapada
Outeirões
Cortelhas
Cerro do Pião
CID ALMEIDA
VAQUINHA
Barragem do Alqueva
Defesa de S. Brás
Ursa
Vale da Palha
Outeiro dos Castelos
SOBREIRA DE CIMA
RATINHO
DONA MARGARIDA
VARGENS
Ardila
Várzea
Rio GUADIANA
Porto Mourão
Atalaia
ATALAIA DO ALVARINHO
AMEIXIAL
Furnchal
Forca
Pitas
Alvarinho
Caçadinha
MOURA
S. JOÃO BAPTISTA
S.TO AGOSTINHO
ATALAIA MAGRA
CASQUEIRA
Vale do Torrado

Base Cartográfica: Extrato da Carta Militar de Portugal, Série M888, escala 1/25000, folha n.º 501, ClGeoE

Sistema de Coordenadas: ETRS89/PT-TM06

ESCALA: 1/20,000

0 250 500 750 m

Sistema de Coordenadas: ETRS89/PT-TM06
Elipsóide: GRS80
Projeção: Transversa de Mercator

Simbologia

Central Solar Fotovoltaica de Alqueva

- Área de estudo da Central Solar Fotovoltaica
- Área de estudo da Linha Elétrica (Corredor)
- Área de Estudo da Paisagem

Bacia Visual

- Setor A5
- Área com visibilidade

Estudo de Impacte Ambiental da Central Solar Fotovoltaica de Alqueva

Bacia visual da Central Fotovoltaica de Alqueva: Setor A5

DATA:	DESENHOU:	PROJECTOU:	VERIFICOU:	ESCALA:	DESENHO Nº:
14-Nov-23	ANM	–	IPM	1:20,000	14.6
FOLHA: 1/1 A1					

M&A Portugal

A1 (594mm x 841mm) T00120_01_v0_Des01

52500 55000 57500 60000 62500

-160000 -162500 -165000 -167500

Baldio do Casado
Porto de Musgos
TAPADA
Tapada
ALQUEVA
M.te do Outeiro
Outeirões
Cortelhas
Cerro do Pião
CID ALMEIDA
VAQUINHA
Ursa
Barragem do Alqueva
Defesa de S. Brás
Vale da Palha
Outeiro dos Castelos
SOBREIRA DE CIMA
RATINHO
DONA MARGARIDA
VARGENS
Porto Mourão
Ardila
GUADIANA
Rio
Várzea
AMEIXIAL
ATALAIA DO ALVARINHO
Atalaia
Furnchal
Forca
Pitas
Alvarinho
Calcadinha
MOURA
S. JOÃO BAPTISTA
S.TO AGOSTINHO
ATALAIA MAGRA
CASQUEIRA
Vale do Torrado

Base Cartográfica: Extrato da Carta Militar de Portugal, Série M888, escala 1/25000, folha n.º 501, CIGeoE

Sistema de Coordenadas: ETRS89/PT-TM06

ESCALA: 1/20,000

0 250 500 750 m

Sistema de Coordenadas: ETRS89/PT-TM06
Elipsóide: GRS80
Projeção: Transversa de Mercator

Simbologia

Central Solar Fotovoltaica de Alqueva

- Área de estudo da Central Solar Fotovoltaica
- Área de estudo da Linha Elétrica (Corredor)
- Área de Estudo da Paisagem
- Bacia Visual A6
- BV_CF_A6
- Área com visibilidade

Estudo de Impacte Ambiental da Central Solar Fotovoltaica de Alqueva

Bacia visual da Central Fotovoltaica de Alqueva: Setor A6

M&A Portugal

DATA:	DESENHOU:	PROJECTOU:	VERIFICOU:	ESCALA:	DESENHO Nº:
14-Nov-23	ANM	_	IPM	1:20,000	14.7
FOLHA: 1/1 A1					

A1 (594mm x 841mm) T00120_01_v0_Des01

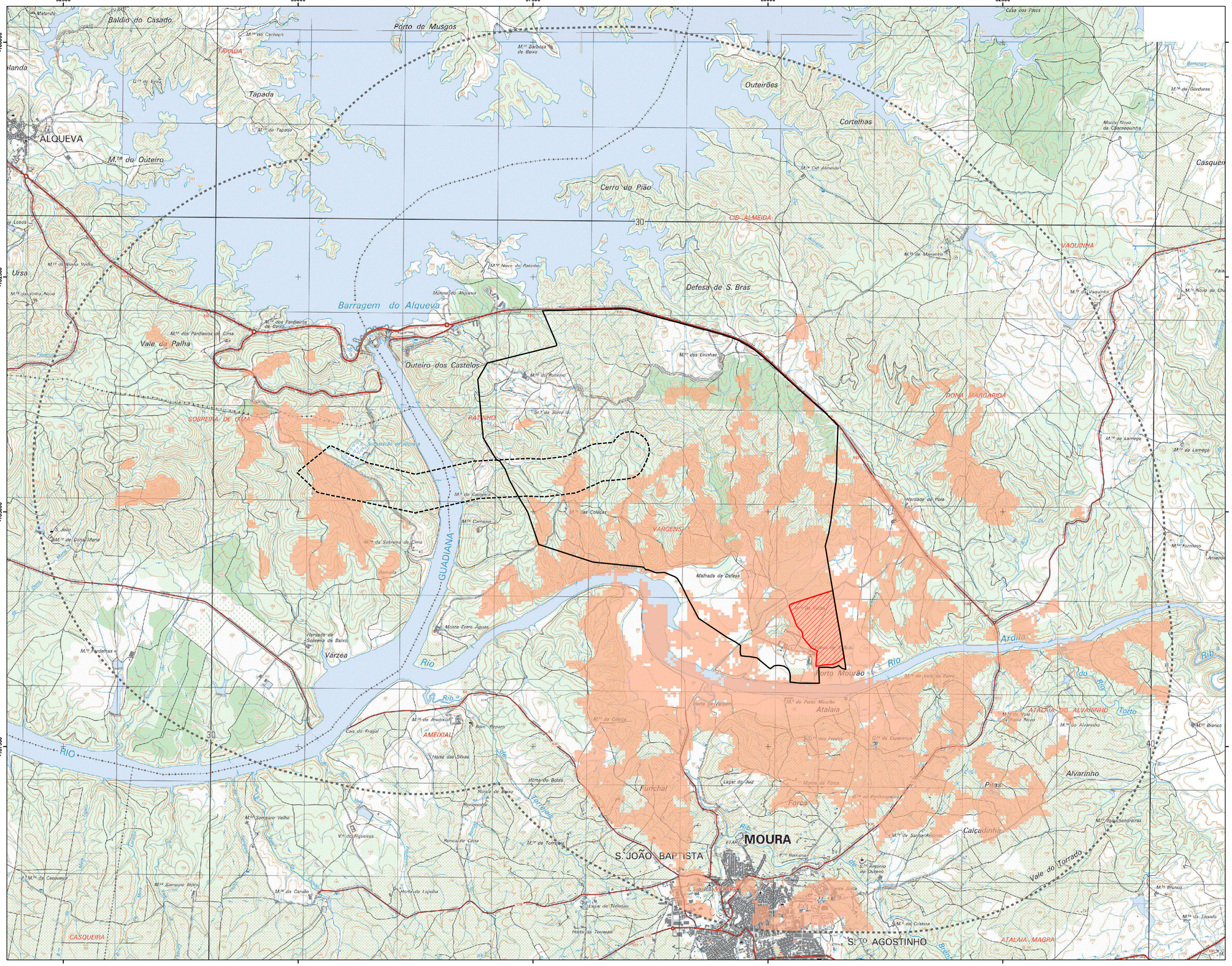
52500
55000
57500
60000
62500
-160000
-162500
-165000
-167500
ALQUEVA
Baldio do Casado
Porto de Musgos
Tapada
Outeirões
Cortelhas
Cerro do Pião
Defesa de S. Brás
Barragem do Alqueva
Outeiro dos Castelos
Vale da Palha
Ursa
CID ALMEIDA
VAQUINHA
DONA MARGARIDA
SOBREIRA DE CIMA
RATINHO
VARGENS
AMEIXIAL
ATALAIA DO ALVARINHO
MOURA
S. JOÃO BAPTISTA
S.TO AGOSTINHO
Atalaia
Alvarinho
Calçadinha
Vale do Torrado
ATALAIA MAGRA
CASQUEIRA
GUADIANA
RIO
Várzea
Porto Mourão
Furnalhas
Furnalhas
Furnalhas

52500 55000 57500 60000 62500

-160000 -162500 -165000 -167500

ALQUEVA
S. João
Baldio do Casado
Porto de Musgos
Tapada
Outeirões
Cortelhas
Cerro do Pião
Barragem do Alqueva
Defesa de S. Brás
Vale da Palha
Outeiro dos Castelos
Ursa
Ramada
Várzea
Monte Entre Águas
Ardila
Malhada de Defesa
Porto Mourão
Atalaia
Furnchal
Forca
Pitas
Alvarinho
Calcadinha
MOURA
S. JOÃO BAPTISTA
S.TO AGOSTINHO
Vale do Torrado
CASQUEIRA
ATALAIA MAGRA
ATALAIA DO ALVARINHO
VARGENS
RATINHO
SOBREIRA DE CIMA
AMEIXIAL
CID ALMEIDA
VAQUINHA
POMA MARGARIDA
GUADIANA
RIO
Rib.ª
Torto
Barranco

Simbologia

Central Solar Fotovoltaica de Alqueva

- Área de estudo da Central Solar Fotovoltaica
- Área de estudo da Linha Elétrica (Corredor)
- Área de Estudo da Paisagem

Bacia Visual

- Subestação/ Edifício de comando
- Área com visibilidade

Base Cartográfica: Extrato da Carta Militar de Portugal, Série M888, escala 1/25000, folha n.º 501, ClGeoE

Sistema de Coordenadas: ETRS89/PT-TM06

ESCALA:1/20,000

0 250 500 750 m

Sistema de Coordenadas: ETRS89/PT-TM06
Elipsóide: GRS80
Projeção: Transversa de Mercator

Estudo de Impacte Ambiental da Central Solar Fotovoltaica de Alqueva

Bacia visual da Subestação e Edifício de comando

DATA:	DESENHOU:	PROJECTOU:	VERIFICOU:	ESCALA:	DESENHO Nº:
14-Nov-23	ANM	_	IPM	1:20,000	14.9
FOLHA: 1/1 A1					

M&A Portugal

A1 (594mm x 841mm) T00120_01_v0_Des01